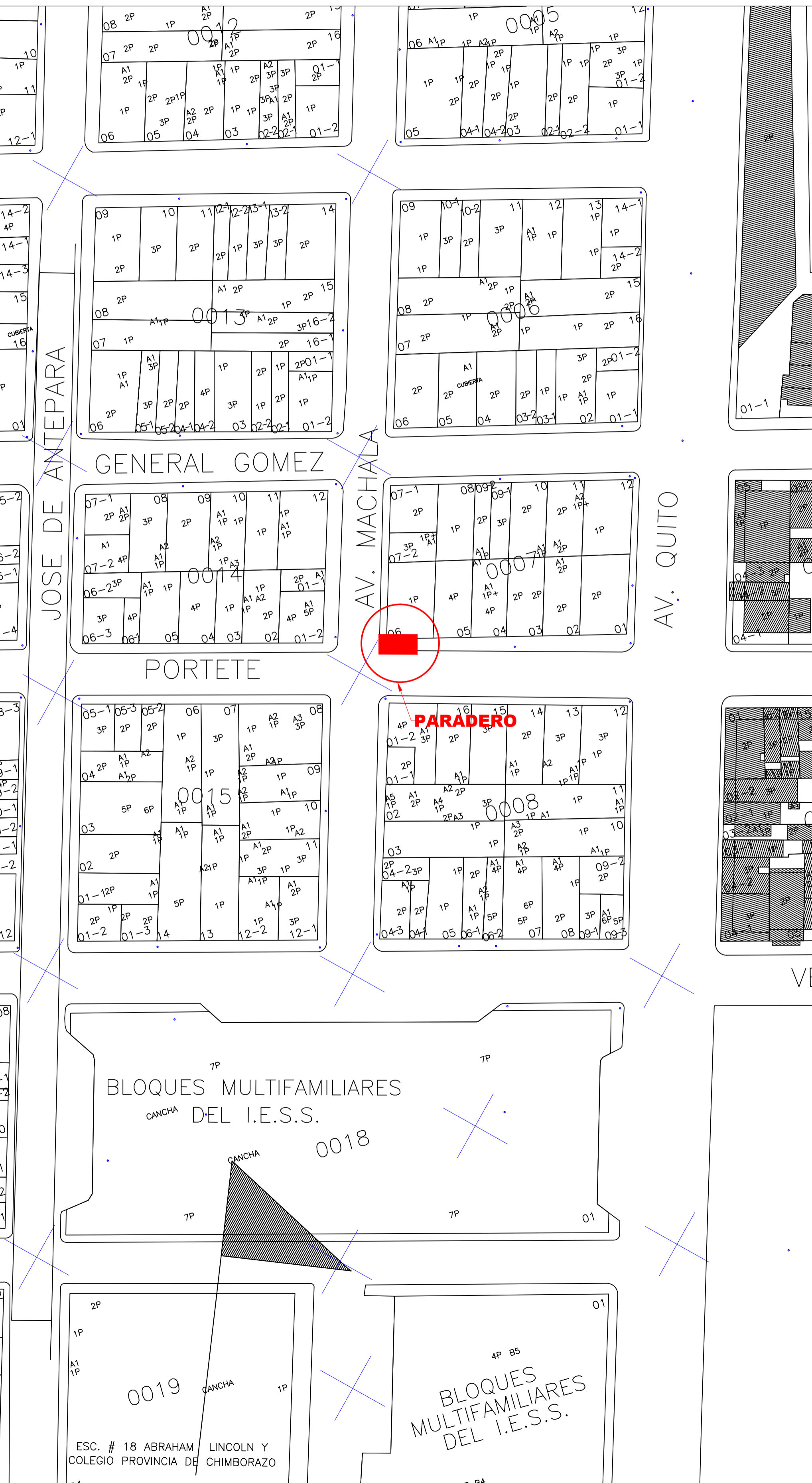
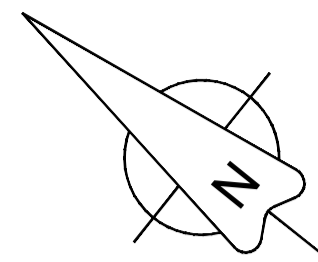


# UBICACIÓN DE PARADEROS DE TRANSPORTE PÚBLICO DE LA CIUDAD DE GUAYAQUIL

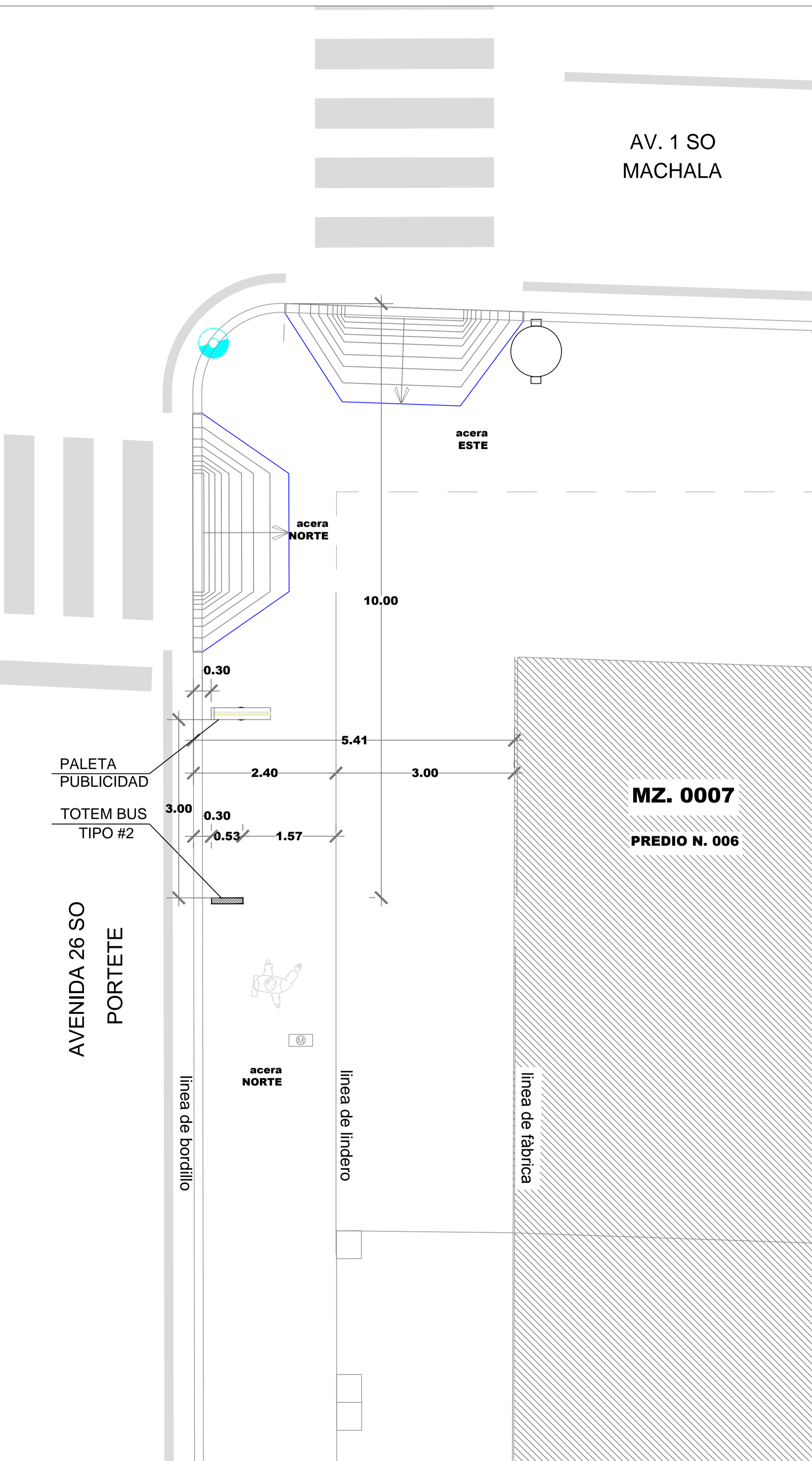

## UBICACIÓN MAPA CATASTRAL

ESCALA 1 : 1000



## PLANTA

ESCALA 1 : 100



## REG. FOTOGRÁFICO



## DATOS

**CODIGO DEL PARADERO:** 08-0007-006-0000-0-0-70

**DIRECCIÓN:** Av 26 SO (Portete) Y Av 1 SO(Machala)

**ACERA:** NORTE

ESTE PLANO ES PROPIEDAD DE LA M.I. MUNICIPALIDAD DE GUAYAQUIL



**AB. ANDRÉS ROCHE**  
GERENTE GENERAL EPMT

PROYECTO:  
**MOBILIARIO URBANO  
PARADEROS DENTRO DE LA  
CIUDAD DE GUAYAQUIL**

EQUIPO DE ESTUDIO:  
ARQ. CESAR CALLE  
ARQ. ALEXANDRA MORÁN

ESCALA: INDICADAS  
FECHA: SEPTIEMBRE DEL 2016  
DIBUJO: JAVIER CALLE  
PIA RABASCALL  
ARCHIVO: D:\...DATOS 2016\PARADEROS 2016\ PORTETE/  
paradero-Portete-lamina 68 A 71.dwg

LAMINA:  
**70**

**ING. FERNANDO AMADOR**  
DIRECTOR DE TRANSPORTE PÚBLICO EPMT

**ARQ. JOSÉ MIGUEL RUBIO JAÉN**  
DIRECTOR DE URBANISMO, AVALÚOS Y ORDENAMIENTO TERRITORIAL

**ING. FERNANDO NAVAS**  
DIRECTOR DE TRANSITO EPMT

**ARQ. GINO MERA GILER**  
SUBDIRECTOR DE PROYECTOS ESPECÍFICOS